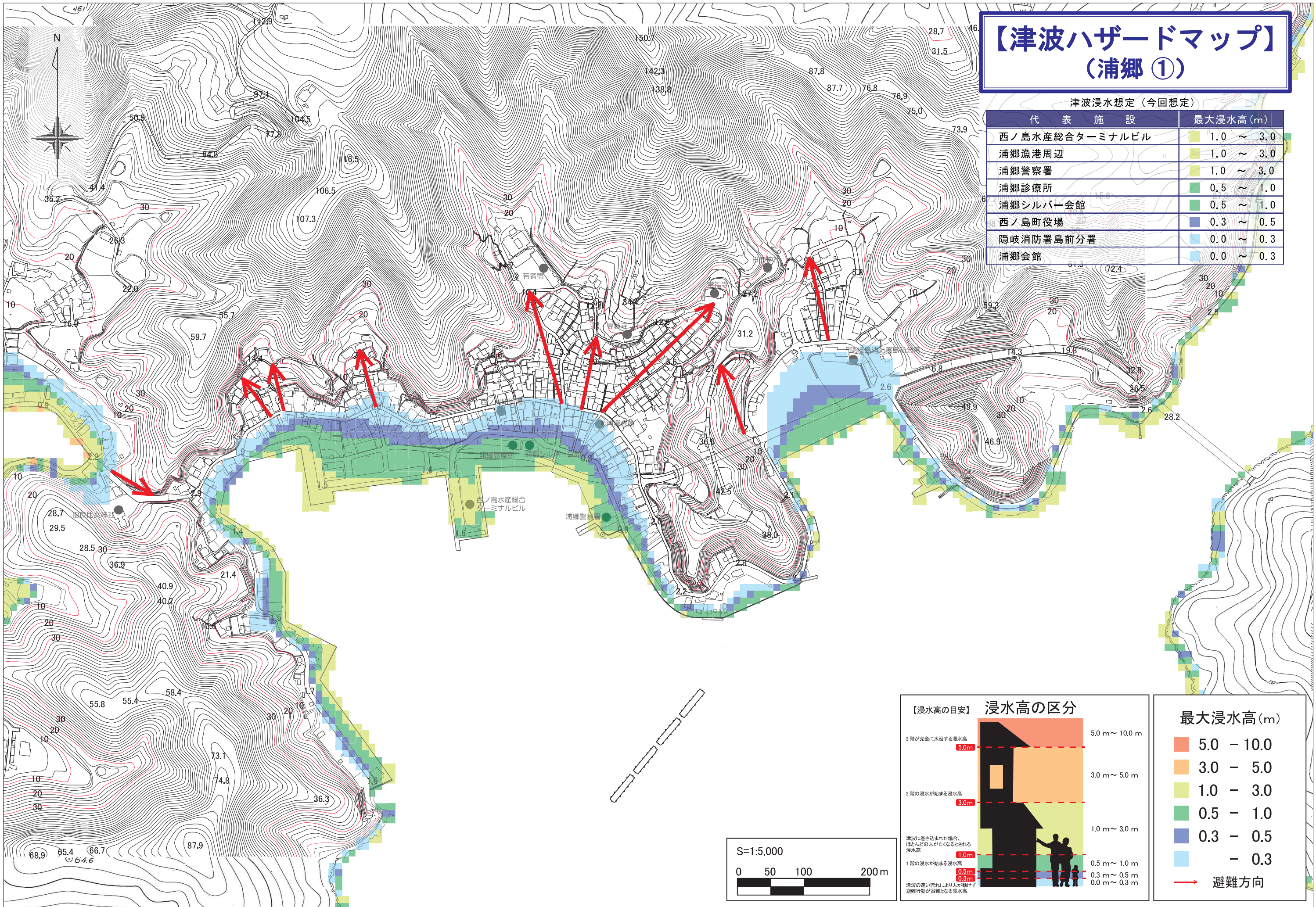


【津波ハザードマップ】 (浦郷①)

津波浸水想定 (今回想定)

代表施設	最大浸水高(m)
西ノ島水産総合ターミナルビル	1.0 ~ 3.0
浦郷漁港周辺	1.0 ~ 3.0
浦郷警察署	1.0 ~ 3.0
浦郷診療所	0.5 ~ 1.0
浦郷シルバー会館	0.5 ~ 1.0
西ノ島町役場	0.3 ~ 0.5
隠岐消防署島前分署	0.0 ~ 0.3
浦郷会館	0.0 ~ 0.3



【浸水高の目安】 浸水高の区分

2階が完全に水没する浸水高 5.0m ~ 10.0m

2階の浸水が始まる浸水高 3.0m ~ 5.0m

津波に巻き込まれた場合、ほとんどの人がたむろとされる浸水高 1.0m ~ 3.0m

1階の浸水が始まる浸水高 0.5m ~ 1.0m

津波の速い流れにより人が動けず避難行動が困難となる浸水高 0.3m ~ 0.5m

0.0m ~ 0.3m

最大浸水高(m)

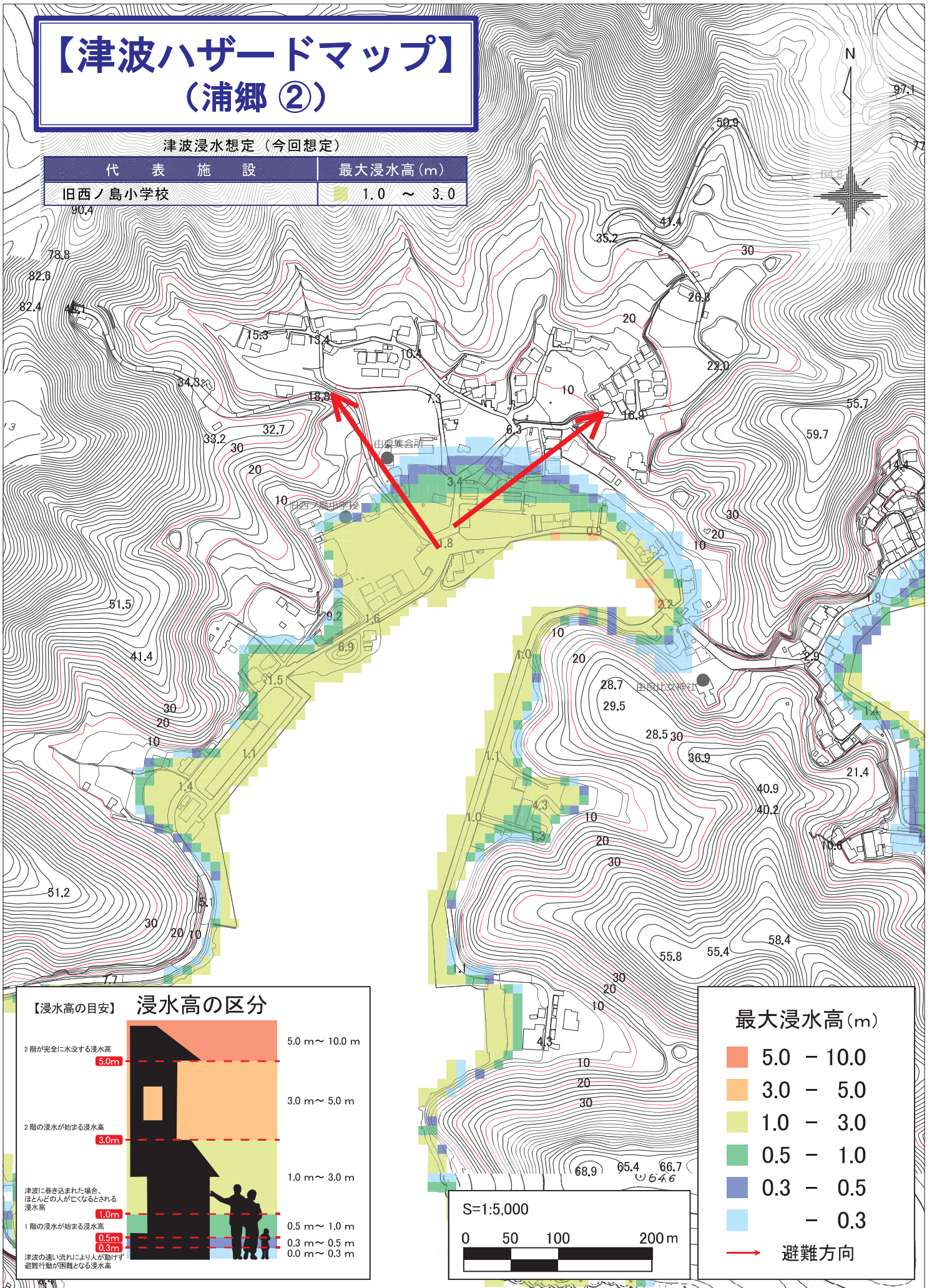
- 5.0 - 10.0
- 3.0 - 5.0
- 1.0 - 3.0
- 0.5 - 1.0
- 0.3 - 0.5
- 0.3

→ 避難方向

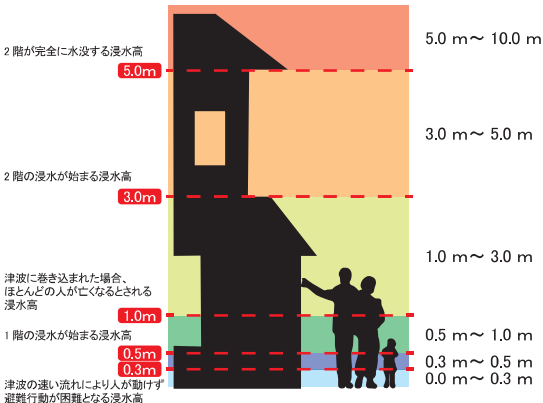
【津波ハザードマップ】 (浦郷 ②)

津波浸水想定 (今回想定)

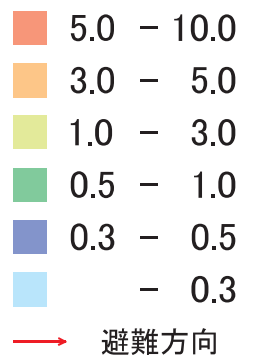
代表施設	最大浸水高(m)
旧西ノ島小学校	1.0 ~ 3.0



【浸水高の目安】 浸水高の区分



最大浸水高(m)



S=1:5,000

